

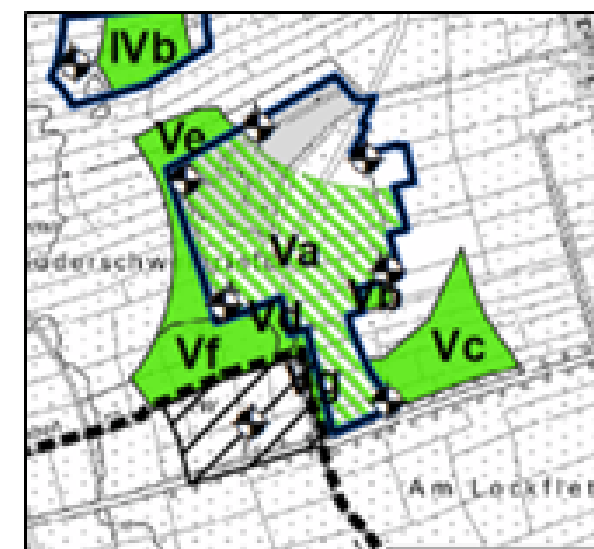


-  Geltungsbereiche Bebauungspläne Nr. 38 und 45
-  Potentialflächen Windenergie (Standortpotentialstudie Gemeinde Stadland 2021)

## Aktuelle Grundlagen

- B-Plan 38
- B-Plan 45
- Potentialfläche Wind



Q.: Karte 8, Potentialstudie Windenergie Stadland 2021

Blatt 2  
Karte 1 Entwicklung Planung

Maßstab 1 : 5.000